





# FNP Flammersfeld







## Legende-4

Stand Oktober 2006 (Index b) Öffentliche Auslegung gemäß § 3 (2) BauGB



### Regelungen für die Stadterhaltung und für den Denkmalschutz

-  Umgrenzung von Gesamtanlagen (Ensembles), die dem Denkmalschutz unterliegen
-  Einzelanlagen (unbewegliche Kulturdenkmale), die dem Denkmalschutz unterliegen
-  geplantes Baudenkmal
-  geplantes Bodendenkmal

### Sonstige Planzeichen

-  Umgrenzung der Flächen für Nutzungsbeschränkungen oder für die Vorkehrungen zum Schutz gegen schädliche Umwelteinwirkungen im Sinne des Bundes-Immissionsschutzgesetzes
-  Umgrenzung der Flächen, deren Böden erheblich mit umweltgefährdenden Stoffen belastet sind (Nr. siehe Erläuterungsbericht)
-  Kennzeichnung der Flächen, deren Böden erheblich mit umweltgefährdenden Stoffen belastet sind (Nr. siehe Erläuterungsbericht)
-  Grenze der Verbandsgemeinde Flammersfeld
-  Grenze der Ortsgemeinde
-  bestehende Gebäude (informativ)

### Hinweise

-  kartierte Biotope gemäß Biotopkartierung Rhl-Pf.
-  Kulturhistorisches Landschaftselement  
Übernahme aus dem Landschaftsplan